

# PLAN DE SITUATION

Mentions AF: Oui  Non

RPTB: Oui  Non

Report d'indice: Oui  Non

Commune : La Brillaz (secteur Onnens)

Bien(s)-fonds Surface(s)

Propriétaires : Delalic Edin et Delalic Neira

531 900 m<sup>2</sup>

Adresse : Le Chemin Neuf 17, 17a

Plan(s) : 5

Echelle : 1:500



Coordonnées : E=2'569'230 N=1'180'565

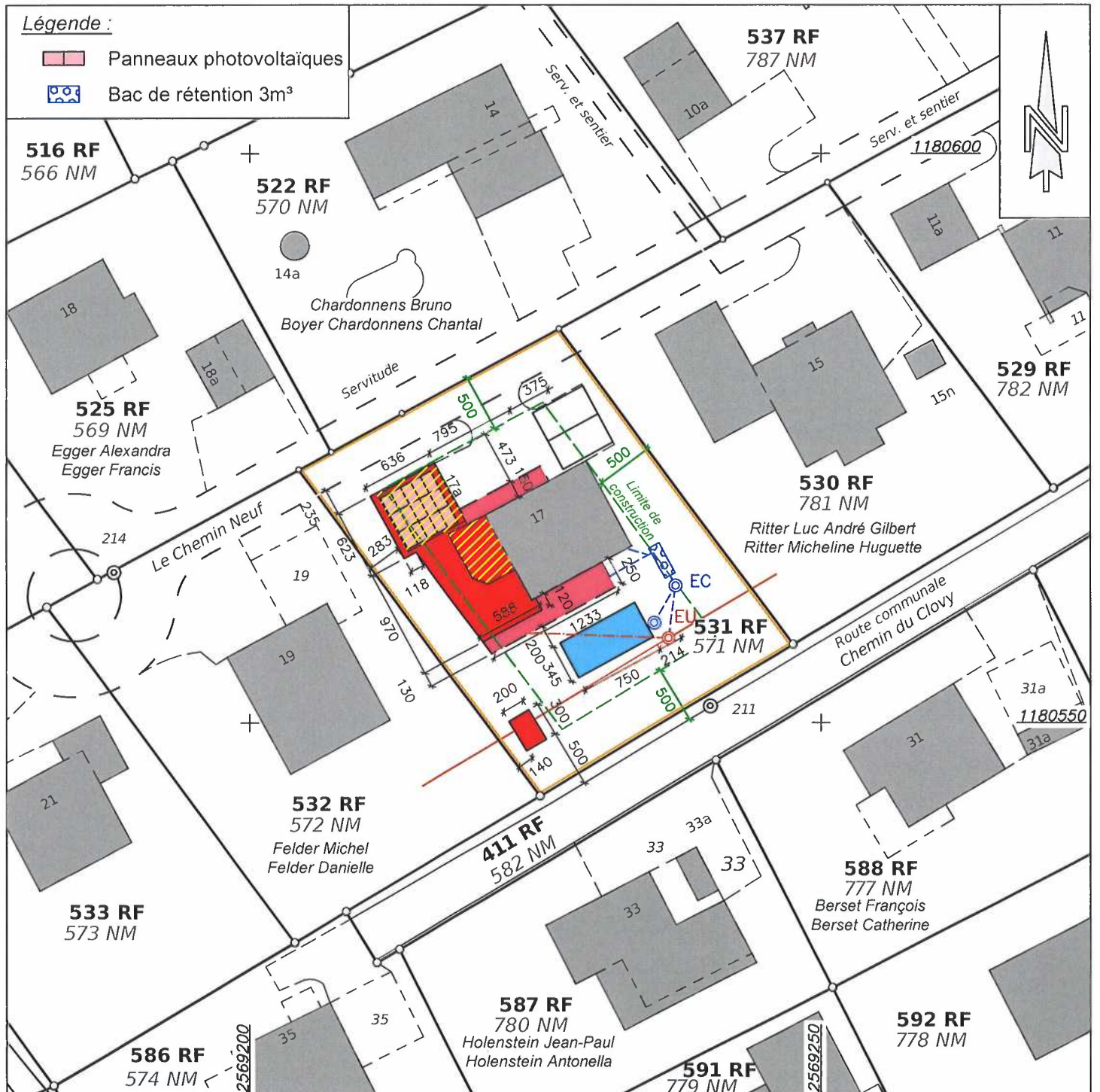
Bulle, le 6 mai 2024

Remarque(s) : Situation et n° xxx, selon NM en cours

± 0.00 = 740.13 m

## Légende :

-  Panneaux photovoltaïques
-  Bac de rétention 3m<sup>3</sup>



Handwritten signature/initials