
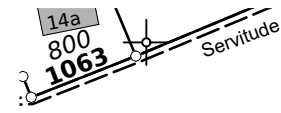
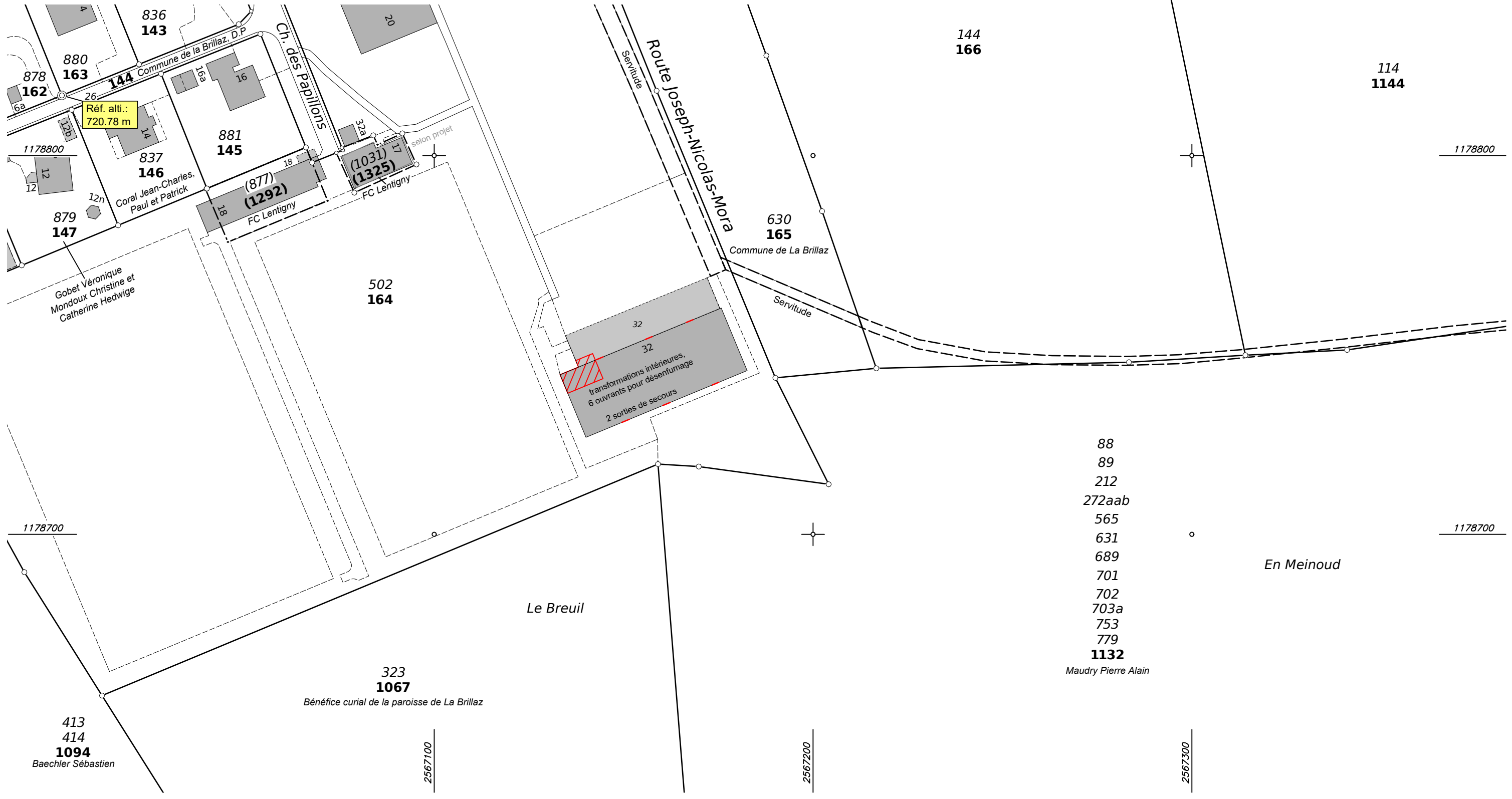
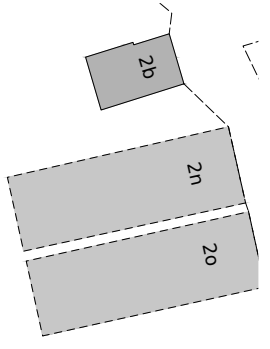


# PLAN DE SITUATION POUR ENQUETE

Commune: LA BRILLAZ (Lentigny)	Route Joseph-Nicolas-Mora 32	Date: 23 juillet 2024
Propriétaire(s): Commune de la Brillaz		Plan modifié le 3 mars 2026
Article(s): 502 RF / 164 NM (28'471 m <sup>2</sup> )		Echelle: 1:1000
Mention(s): AF: non (Améliorations Foncières) RPTB: non (Remaniement Parcellaire de Terrain à Bâti) IA: non (Indices Acquis) IR: non (Indices Reportés)		Est = 2'567'160 Nord = 1'178'740
Remarque(s): Situation selon nouvelle mensuration en cours		Réf: 8516_enq_2026 / IC
 <b>Pascal Bongard SA</b> Ingénieur géomètre officiel Route de la Fonderie 8c 1700 Fribourg Tél 026 424 97 51 E-mail admin@geobongard.ch		



**Légende:**  
**502** Numéro selon Registre foncier  
**164** Numéro selon nouvelle mensuration



- 88
- 89
- 212
- 272aab
- 565
- 631
- 689
- 701
- 702
- 703a
- 753
- 779
- 1132**
- Maudry Pierre Alain

En Meinoud

Le Breuil

**323**  
**1067**  
 Bénéfice curial de la paroisse de La Brillaz

413  
 414  
**1094**  
 Baechler Sébastien